



**КОМИТЕТ ИМУЩЕСТВЕННЫХ ОТНОШЕНИЙ
АДМИНИСТРАЦИИ ПЕРМСКОГО МУНИЦИПАЛЬНОГО ОКРУГА**

РЕШЕНИЕ

о размещении объектов № 565

Пермский край
Пермский округ

15.03.2024

Комитет имущественных отношений администрации Пермского муниципального округа разрешает Акционерному обществу «Газпром газораспределение Пермь» (ИНН 5902183841, ОГРН 2125902017723, почтовый адрес: 614000, г. Пермь, ул. Петропавловская, 43)

размещение объекта «газопровод давлением до 1,2 Мпа, для размещения которого не требуется разрешения на строительство»

на землях государственная собственность на которые не разграничена

на срок 1 год.

Местоположение: Пермский край, Пермский муниципальный округ, п. Юго-Камский, ул. Малая Набережная, к дому 8.

Приложение: схема предполагаемых к использованию земель или части земельного участка.

Особые условия использования:

1. При размещении объекта учесть параметры ширины проезда улично-дорожной сети, во избежание сужения полосы отвода дороги.
2. Получение разрешения на производство земляных работ.

Заместитель председателя комитета



М.В. Королева

Схема предполагаемых к использованию земель или части земельного участка

Объект: Газопровод давлением до 1,2 Мпа, для размещения которого не требуется разрешения на строительство

Местоположение: расположенных по адресу: Пермский край, м.о. Пермский, пгт. Юго-Камский, ул. Малая Набережная, к дому 8

Каталог координат, м

Площадь земель или части земельного участка, кв.м.: 518

Категория земель: земли населенных пунктов

Вид разрешенного использования: -

Описание границ смежных землепользователей:

От точки н1 до точки н4 - земельный участок с кадастровым номером 59:32:0100009:5393

От точки н4 до точки н5 - земельный участок с кадастровым номером 59:32:0100009:5110

От точки н5 до точки н9 - земли общего пользования


От точки н9 до точки н10 - земельный участок с кадастровым номером 59:32:0100009:13981

От точки н10 до точки н13 - земельный участок с кадастровым номером 59:32:0100009:13980

От точки н13 до точки н1 - земли общего пользования

№ точки границы	X	Y
н1	484592.34	2192041.53
н2	484593.22	2192044.34
н3	484594.86	2192049.59
н4	484597.55	2192058.18
н5	484599.02	2192063.26
н6	484595.63	2192065.96
н7	484606.56	2192103.23
н8	484599.45	2192105.19
н9	484598.09	2192100.39
н10	484595.11	2192088.84
н11	484593.28	2192081.76
н12	484588.43	2192065.84
н13	484585.84	2192064.01
н14	484587.63	2192058.96
н15	484582.89	2192044.84
н1	484592.34	2192041.53

Условные обозначения:



- предполагаемый участок земель, на которых планируется размещение объекта

59:32-6.2268


- зоны с особыми условиями использования территории, сведения о которых внесены в ЕГРН



- границы и номер земельного участка, сведения о которых внесены в ЕГРН

:3У1

- обозначение запрашиваемого земельного участка



- границы и номер объекта капитального строительства, сведения о которых внесены в ЕГРН

● н1

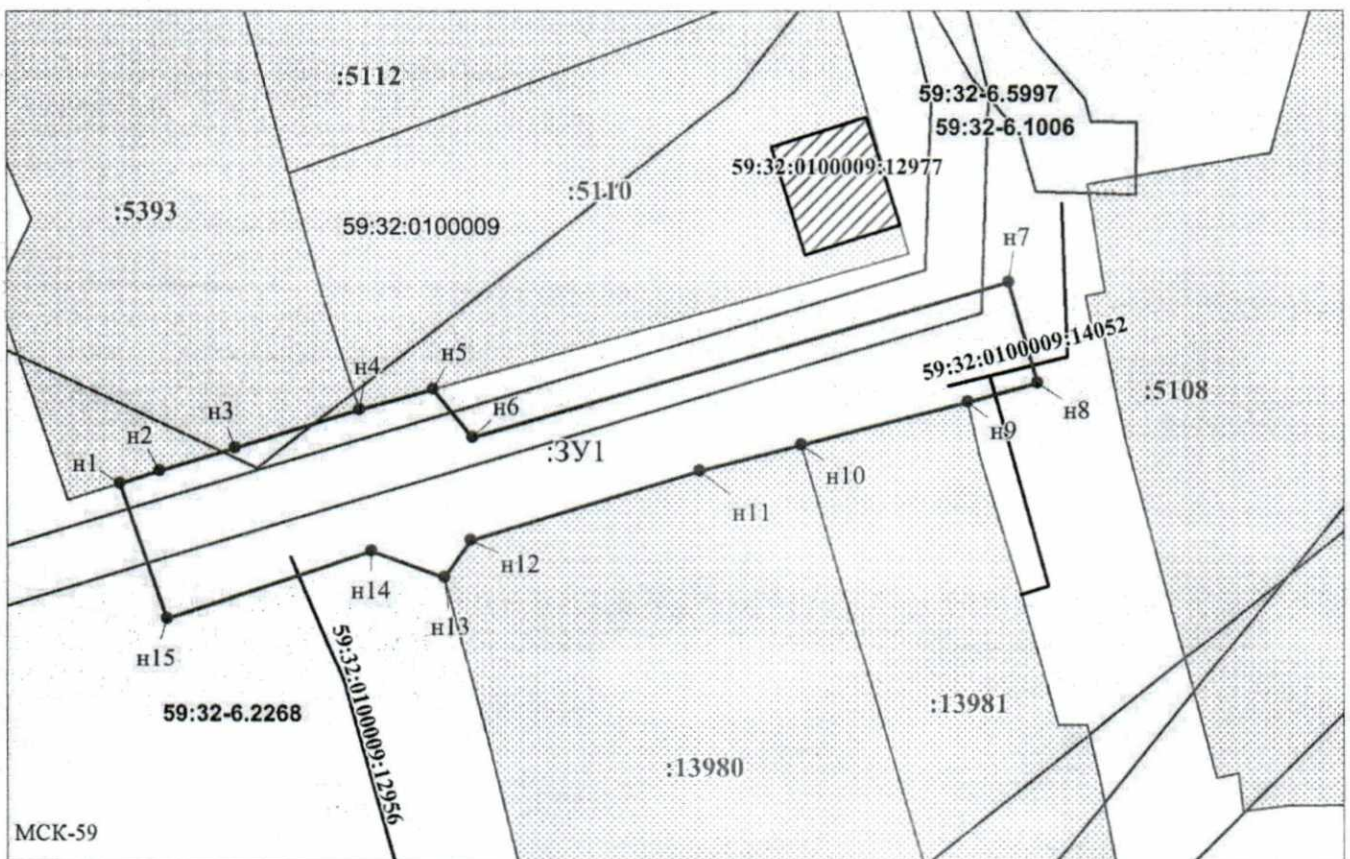
- характерная точка границ земель или части земельного участка

С

- граница кадастрового квартала

59:32:0100009

- номер кадастрового квартала



Заявитель: _____

МП

(подпись, расшифровка подписи)

(для юридических лиц

и индивидуальных предпринимателей)

Масштаб 1:500

/ Горбунова А.П.